

เส้นทางแนะนำระยะเวลา 7 วัน

เยือนดินแดนศักดิ์สิทธิ์ ต้มตำราธรรมชาติ ทั่วเกาะชิโกะกุ

OSAKA - KAGAWA - TOKUSHIMA - KOCHI - EHIME

ท่องเที่ยวเมืองต่างๆ ที่ธรรมชาติน่าหลงใหล และพักผ่อนไปกับบรรยากาศสบายๆ อิมเมจ กับอาหารพื้นเมืองแบบญี่ปุ่น และเติมอิมกับงานศิลปะ ทั่วภูมิภาคชิโกะกุ



แนะนำ

วันที่ 1

วันที่ 2

วันที่ 3

วันที่ 4

วันที่ 5

วันที่ 6

วันที่ 7

เส้นทางท่องเที่ยวเมืองต่างๆ ในภูมิภาคชิโกะกุ ที่มีทิวทัศน์ธรรมชาติ ทะเล ภูเขา และศิลปะ ผ่านเส้นทางจังหวัดโอซาก้า, คาวาระ, โทคุชิมะ, โคชิ, เอฮิเมะ ระยะเวลา 7 วัน โดยใช้บัตรส่วนลดโดยสารรถไฟ JR All Shikoku Rail Pass

ระยะเวลาการเดินทาง 7 วัน

วันที่ 1	สนามบินนานาชาติคันไซ (Kansai International Airport) - ศาลเจ้าโคโตะฮิระงู (Kotohiragyu Shrine) - จุดชมวิวยามเช้าทะเลมัตสึชิ (Sunport Takamatsu) - พิพิธภัณฑ์มัตสึชิ (Takamatsu)	-
วันที่ 2	ทะเลมัตสึชิ (Takamatsu) - สวนริตสุริน (Ritsurin Koen) - ปราสาททะเลมัตสึชิ (Takamatsu Castle) - เกาะนาโงชิมะ (Naoshima Island) - พิพิธภัณฑ์ศิลปะ (Red Pumpkin) - โรงงานน้ำแข็งนาโงชิมะ (Naoshima Bath "พิพิธภัณฑ์คนที่มีรอยสักสีแดง" (The Man with the Red Tattoo" Museum) - Art House Project - Benesse House Area - พิพิธภัณฑ์ศิลปะ (Takamatsu)	-
วันที่ 3	ทะเลมัตสึชิ (Takamatsu) - เกาะโชโดชิมะ (Shodoshima) - เข็มแก้วมัตสึชิ (Shodoshima Daikannon) - สวนลิงโชชิเคอิ (Choshikei Monkey Park) - หุบเขาคังเคอิ (Kankakei Gorge) - ปราสาทมารูเกะ (Marugame Castle) - พิพิธภัณฑ์ศิลปะ (MIMOCA) - พิพิธภัณฑ์ศิลปะ (Takamatsu)	-
วันที่ 4	ทะเลมัตสึชิ (Takamatsu) - หุบเขาอิยะ (Iya Valley) - อีเซะ ออนเซ็น (Iya Onsen) - อนุสาวรีย์เด็กชายยืน (Manikin Peeing Boy Statue) - สะพานเกอิชิโยะโนะคาซุระ (Iya no Kazura-bashi) - ชนบทโอคูโยะ (Okuyu-Kanko-Shuyu-Monorial) - หักโนะมัตสึชิ ออนเซ็น (Iya Onsen)	-
วันที่ 5	อีเซะ ออนเซ็น (Iya Onsen) - ปราสาทโคชิ (Kochi Castle) - ตลาดฮิโรมะ (Hirome Market) - ภูเขาโกโตะซัง (Mt.Godai-San) - สวนพฤกษศาสตร์มาคิโนะ (Makino Botanical Garden) - วัดชิคุรินจิ (Chikurinji Temple) - หาดคัตสึระฮามะ (Katsurahama Beach) - หักโนะมัตสึชิ (Kochi)	-
วันที่ 6	โคชิ (Kochi) - ปราสาทมัตสึยามะ (Matsuyama Castle) - สถานีซางาโตะ โดโกะออนเซ็น (Dogo Onsen Sta.) - สวนโดโกะ (Dogo Park) - โดโกะออนเซ็น (Dogo Onsen) - วัดชิชิเงอิ (Shiteji Temple) - หักโนะมัตสึชิ (Dogo Onsen)	-
วันที่ 7	โดโกะออนเซ็น (Dogo Onsen) - โรงพรีมียมเอาท์เล็ท (Rinku Premium Outlet) - สนามบินนานาชาติคันไซ (Kansai International Airport)	-

ข้อมูล ณ เดือนธันวาคม 2016

★ แผนที่แสดงเส้นทาง ★



เยือนดินแดนศักดิ์สิทธิ์ ต่อมตำรามชาติ ทั่วเกาะชิโกะกุ

วันที่ 1

สนามบินนานาชาติคันไซ (Kansai International Airport) - ศาลเจ้าโคโตะฮิระกุ (Kotohira-gu Shrine) - จุดชมวิวยามอาทิตย์ตก (Sunport Takamatsu) - พักในเมืองทะคะมัทสึ (Takamatsu)



แนะนำ

วันที่ 1

วันที่ 2

วันที่ 3

วันที่ 4

วันที่ 5

วันที่ 6

วันที่ 7

การเดินทาง



เมืองทะคะมัทสึ (Takamatsu), จังหวัดคางาวะ (Kagawa)

Kansai International Airport - (Nankai Airport Exp. 46 นาที) - Nankai Namba Sta. - (Sanuki Express Bus 3 ชั่วโมง 20 นาที) - Takamatsu Sta.

ศาลเจ้าโคโตะฮิระกุ (Kotohira-gu Shrine), จังหวัดคางาวะ (Kagawa)

Takamatsu Sta. - (JR Dosan Line 63 นาที) - Kotohira Sta.

พักในเมืองทะคะมัทสึ (Takamatsu)

Kotohira Sta. - (JR Dosan Line 56 นาที) - Takamatsu Sta.

เมืองทะคะมัทสึ (Takamatsu), จังหวัดคางาวะ (Kagawa)

AM

อุด้ง (Udon)



เมื่อเดินทางมาถึงเมืองทะคะมัทสึ ต้องไม่พลาดชิมอุด้งชื่อดังของจังหวัดคางาวะ มีชื่อว่า ซานุกิอุด้ง (Sanuki Udon) ที่มีจุดเด่นตรงเส้นเหนียวนุ่ม อุด้งนับเป็นหนึ่งในอาหารยอดนิยมระดับโลก และมีหลากหลายรูปแบบให้เลือกรับประทาน เช่น Kama-age (คามาเอะ), Kake (คากะ), Bukkake (บุคคะคะ), Nama joyu (นามะโจยุ), Kamatama (คามาตะมะ)

📍 ที่อยู่	Takamatsu-shi, Kagawa
🚶 วิธีการเดินทาง	-
🌐 เว็บไซต์	http://www.jnto.or.th/newsletter/sanuki-udon/#how-to

ศาลเจ้าโคโตะฮิระกุ (Kotohira-gu Shrine), จังหวัดคางาวะ (Kagawa)

PM



ศาลเจ้าโคโตะฮิระกุ (Kotohira-gu Shrine) หรืออีกชื่อหนึ่งว่า คมปิระซัง (Konpira san) ตั้งอยู่บนภูเขา โชนู ในเมือง โคโตะฮิระที่สถิตของเทพเจ้าแห่งทะเล จึงเป็นที่เคารพบูชาของชาวเรือ และเป็น 1 ใน 88 ศาลเจ้าและวัดแห่งการแสวงบุญบนเกาะชิโกะกุ ที่ศาลเจ้าแห่งนี้ยังสามารถสักการะ Juichimen-Kannon หรือเจ้าแม่กวนอิม 11 พักตร์ ได้ด้วย การเดินขึ้นไปศาลเจ้าจะต้องขึ้นบันไดกว่า 800 ขั้น และหากต้องการเดินขึ้นไปถึงศาลเจ้าชั้น ในสุด จะต้องเดินต่อกัน 1,368 ขั้น ซึ่งตลอดทางขึ้นบันไดจะได้ชมความงามเป็นพิเศษของ โบนเบ็ลลีส์แดงในช่วงใบไม้ร่วง นอกจากนี้ระหว่างทางเดินก่อนมาถึงศาลเจ้าจะผ่านถนนที่มีร้านค้าตั้งอยู่มากมาย

📍 ที่อยู่	892-1, Kotohira-cho, Nakatado-gun, Kagawa
🚶 วิธีการเดินทาง	จาก Kotohira Sta. เดินประมาณ 20 นาที
🌐 เว็บไซต์	https://www.jnto.go.jp/eng/spot/shritemp/kotohiragu.html

จุดชมวิวยามอาทิตย์ตก (Sunport Takamatsu), จังหวัดคางาวะ (Kagawa)

PM



จุดชมวิวมิวระอะคะมัทสึ (Sunport Takamatsu) เป็นแหล่งธุรกิจและแหล่งช้อปปิ้งที่ได้รับการพัฒนาขึ้นมาใหม่ ตั้งอยู่ใกล้สถานีรถไฟ ปัจจุบันจึงกลายเป็นท่าเรือเฟอร์รี่ข้ามฟากไปยังเกาะโกดะเค็งงะ ไมโกอิยังมีสวนสาธารณะซึ่งมีทางเดินเลียบทะเลของยาวกว่า 700 เมตร โดยบรรยากาศที่ดีที่สุดในช่วงยามเย็น ในบริเวณนี้ประกอบด้วยห้างสรรพสินค้าขนาดใหญ่ เช่น Symbol Tower ที่มีความสูง 30 ชั้น เป็นอาคารสำนักงานและแหล่งช้อปปิ้ง Maritime Plaza Shopping Center ซึ่งชั้นล่างและชั้นบนเต็มไปด้วยร้านอาหารมากมาย และบริเวณใกล้เค็งงะยังมี Takamatsu Central Shopping Mall ที่ขายของไม่ครบพลาด

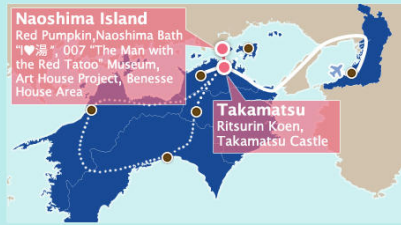
ที่อยู่	2-1 Sunport Takamatsu, Kagawa
วิธีการเดินทาง	จาก Takamatsu Sta. เดินประมาณ 3 นาที
เว็บไซต์	http://www.city.takamatsu.kagawa.jp/english/sightseeing/eats/takamatsu-symbol-tower.html

พักในเมืองอะคะมัทสึ (Takamatsu)

เยือนดินแดนศักดิ์สิทธิ์ ต่อม้าธรรมชาติ ทิวเกาะชิโกะคุ

วันที่ 2

ทะเลมัทสึ (Takamatsu) - สวนริทสุริน (Ritsurin Koen) - ปราสาททะเลมัทสึ (Takamatsu Castle) - เกาะนะโอะชิมะ (Naoshima Island) - ฟักทองแดงลายจุด (Red Pumpkin) - โรงอาบน้ำนะโอะชิมะ (Naoshima Bath "I♥湯") - พิพิธภัณฑ์เหมสับบอนด์ (007 "The Man with the Red Tattoo" Museum) - Art House Project - Benesse House Area - ทักโนเมืองทะเลมัทสึ (Takamatsu)



แนะนำ

วันที่ 1

วันที่ 2

วันที่ 3

วันที่ 4

วันที่ 5

วันที่ 6

วันที่ 7

การเดินทาง



<p>สวนริทสุริน (Ritsurin Koen), จังหวัดคางาวะ (Kagawa) Takamatsu Sta. - (JR Kotoku Line 5 นาที) - Ritsurinkoen-Kitaguchi Sta.</p>
<p>ปราสาททะเลมัทสึ (Takamatsu Castle), จังหวัดคางาวะ (Kagawa) Ritsurinkoen-Kitaguchi Sta. - (JR Kotoku Line 6 นาที) - Takamatsu Sta.</p>
<p>เกาะนะโอะชิมะ (Naoshima Island), จังหวัดคางาวะ (Kagawa) Takamatsu Sta. - (เดิน 5 นาที) - Takamatsu Port - (High Speed Ferry 25 นาที / Ferry 60 นาที) - Miyoura Port</p>
<p>ทักโนเมืองทะเลมัทสึ (Takamatsu) Miyoura Port - (High Speed Ferry 25 นาที / Ferry 60 นาที) - Takamatsu Port - (เดิน 5 นาที) - Takamatsu Sta.</p>

สวนริทสุริน (Ritsurin Koen) - ปราสาททะเลมัทสึ (Takamatsu Castle), จังหวัดคางาวะ (Kagawa) AM

สวนริทสุริน (Ritsurin Koen)



สวนริทสุริน (Ritsurin Koen) เป็น 1 ใน 3 ของสวนที่มีภูมิทัศน์สวยงามและมีชื่อเสียงที่สุดของญี่ปุ่น สวนขนาดกว้างใหญ่ ครอบคลุมพื้นที่มากถึง 750,000 ตารางเมตร เริ่มสร้างราวปี ค.ศ. 1620 และว่ากันว่าใช้เวลา 228 ปีว่าจะเสร็จสมบูรณ์ ภายในสวน มีบ่อน้ำ 6 บ่อ เป็นเขื่อนจำลอง 13 จุด เรียกว่า Tsukiyama และ Kikugetsu-tei บ้านเจ้าพระยาที่ซึงซา นอกจากนี้ยังมีสวนสไตล์ญี่ปุ่นและสวนสไตล์ตะวันตกอีกด้วย ภายในมีต้นไม้หลากหลายชนิด เช่น ต้นซากุระ ต้นเมเปิ้ล สวนดอกไฮดรันเจียม ต้นสนต่างๆ เป็นต้น

ที่อยู่	1-20-16 Ritsurin-cho, Takamatsu-shi, Kagawa
วิธีการเดินทาง	จาก Ritsurinkoen-Kitaguchi Sta. เดินประมาณ 10 นาที
เว็บไซต์	http://ritsuringarden.jp/en.Top/en.top.html

ปราสาททะเลมัทสึ (Takamatsu Castle)





ปราสาททะเลทาคะทสึ (Takamatsu Castle) หรือมีอีกนามหนึ่งว่า ปราสาททะมะโมะ (Tamamo Castle) สร้างขึ้นโดย Chikamasa Ikoma เจ้าเมืองคนแรกของทะเลทาคะทสึ เป็น 1 ใน 3 ปราสาทของญี่ปุ่นที่ถูกล้อมรอบด้วยคูน้ำ ในอดีตปราสาทแห่งนี้มี 3 ชั้นแต่ด้วยกาลเวลาทำให้เสื่อมโทรมจึงถูกย้ายออกไปในที่สุด ปัจจุบันยังคงสามารถชมตึกอาคาร Ushitora Tower และ Moon-watch Tower ได้ นอกจากนี้ประติมากรรม Mizutegomori ก็ยังสามารถชมได้เช่นเดียวกัน ปราสาทตั้งอยู่ภายในสวนทะมะโมะ ที่มีต้นสนและต้นซากุระปลูกไว้มากมาย ปัจจุบันนำมาดัดแปลงให้เป็นพิพิธภัณฑ์จัดแสดงนิทรรศการ และห้องโถงสำหรับทำพิธีชงชาและการเรียนการสอนวิชาจudoต่อไป

📍 ที่อยู่	2-1 Tamamo-cho, Takamatsu-shi, Kagawa
🚶 วิธีการเดินทาง	จาก Takamatsu Sta. เดินประมาณ 5 นาที
🌐 เว็บไซต์	http://www.city.takamatsu.kagawa.jp/english/sightseeing/spot/tamamo-park.html

เกาะนะโอะชิมะ (Naoshima Island), จังหวัดคาวาเวะ (Kagawa)

PM



เกาะนะโอะชิมะ (Naoshima Island) ตั้งอยู่บริเวณทะเลเซโตะ ใน (Seto Inland Sea) โดดเด่นในเรื่องของศิลปะร่วมสมัย มีงานศิลปะที่มุ่งเน้นไปที่ศิลปะร่วมสมัยกลมกลืนกับความงามของธรรมชาติและวัฒนธรรมท้องถิ่นของ Naoshima อย่างผลงานรูปปั้นสไตลิ่งงาน Pop Art ชื่อตั้งที่เป็นรูปทรงที่ทงซึ่งเป็นส่วนหนึ่งของพิพิธภัณฑ์ศิลปะ Benesse House และเกาะแห่งนี้ยังเป็นสถานที่หลักในการจัดงานเทศกาลศิลปะ Setouchi Triennale อีกด้วย นอกจากนี้ยังมีจุดให้เดินเที่ยวชมอีกมากมาย อาทิ Chichu Museum, Art House Project, Lee Ufan Museum, I Love Yu เป็นต้น

📍 ที่อยู่	Naoshima-cho, Kagawa-gun, Kagawa
🚶 วิธีการเดินทาง	จาก Miyanoura Port เดิน 1 นาที
🌐 เว็บไซต์	http://www.naoshima.net/en

ฟักทองแดงลายจุด (Red Pumpkin)



Red Pumpkin @Yayoi Kusama, 2006 Naoshima, Miyanoura Port Square Photo: ©Dasuke Aochi

Red Pumpkin (Public Sculpture Art) : ฟักทองแดงลายจุดของ Yayoi Kusama หนึ่งในศิลปินญี่ปุ่นที่โด่งดังไปทั่วโลก โดยเฉพาะศิลปะแนวอวองการ์ด (Avant-garde)

📍 ที่อยู่	Miyanoura Port, Naoshima-cho, Kagawa-gun, Kagawa
🚶 วิธีการเดินทาง	จาก Miyanoura Port เดิน 2 นาที
🌐 เว็บไซต์	http://www.naoshima.net/en

โรงอาบน้ำ-โอะชิมะ (Naoshima Bath "I♡湯")



พิพิธภัณฑ์ศิลปะที่มักท่องเที่ยวชมสามารถใช้บริการอาบน้ำได้จริง สร้างขึ้นโดยศิลปินชื่อ Shinro Ohtake ตกแต่งอย่างสวยงามทั้งภายนอกและภายใน ตลอดจนอ่างอาบน้ำ ภาพเขียน และภาพตกแต่งผนังกระเบื้องต่างๆ อีกด้วย

📍 ที่อยู่	Miyanoura Port, 2252-2 Naoshima-cho, Kagawa-gun, Kagawa
🚶 การเดินทาง	จาก พิพิธภัณฑ์แดงลพจตุ (Red Pumpkin) เดิน 3 นาที
🌐 เว็บไซต์	http://benesse-artsite.jp/en/art/naoshimasento.html

พิพิธภัณฑ์เจมส์บอนด์ (007 "The Man with the Red Tatoo" Museum)



007 Museum (Private Museum) พิพิธภัณฑ์เจมส์บอนด์ที่จัดแสดงเรื่องราวต่างๆ ของภาพยนตร์อันโด่งดังทั้งโลกอย่าง James Bond 007 ซึ่งในภาค The Man with the Red Tatoo นั้นได้มาถ่ายทำที่เกาะนาโงชิมะในปี ค.ศ. 2004 โดยพิพิธภัณฑ์แห่งนี้ก็จัดแสดงในส่วนของภาคนี้เป็นพิเศษด้วย

📍 ที่อยู่	Miyanoura Port, 2294 Naoshima-cho, Kagawa-gun, Kagawa
🚶 การเดินทาง	จาก โรงอาบน้ำนะโงชิมะ "1♥瀬" (Naoshima Bath "1♥瀬") เดิน 3 นาที
🌐 เว็บไซต์	http://www.naoshima.net/en

Art House Project (Installation Art Space)



Art House Project "Kadoya"
Photo: Norihiro Ueno

โปรเจกต์ศิลปะในชุมชนที่ยังคงมีผู้คนอาศัยอยู่มากมาย โดยที่ศิลปินแต่ละคนจะหยิบเอาบ้านเก่ารวมถึงศาลเจ้าซึ่งกระจายตัวอยู่ในชุมชนแห่งนี้มาสร้างสรรค์เป็นงานศิลปะในรูปแบบต่างๆ โดยมักท่องเที่ยวชมการเดินทางเห็นแหล่งอันผสมผสานการสร้างสรรคที่กระจายตัวอยู่ในชุมชนแห่งนี้ได้

📍 ที่อยู่	Naoshima-cho, Kagawa-gun, Kagawa
🚶 การเดินทาง	จาก Miyanoura Port เดินประมาณ 30 นาที หรือรถบัส 10 นาที หรือ ปั่นจักรยาน 15 นาที
🌐 เว็บไซต์	http://benesse-artsite.jp/en/art/arthouse.html

Benesse House Area



Benesse House

บริเวณ Benesse House มีที่ให้นักท่องเที่ยวได้ชมผลงานศิลปะอยู่หลายจุด และที่ขอแนะนำว่าไม่ควรพลาดได้แก่;

- Benesse House Museum (Art Hotel & Gallery) : ไปเรเชิดศิลปะแห่งแรกของนะโอะชิมะ เป็นพิพิธภัณฑ์ศิลปะและเป็นโรงแรมไปด้วยในตัว
- Chichu Art Museum : จุดเด่นแรกเลยนั่นอยู่ที่สถาปัตยกรรมซึ่งซ่อนอยู่ใต้ดินอันเป็นสุดยอดผลงานการออกแบบของ Tadao Ando ภายใ้จัดแสดงผลงานของ 3 ศิลปิน ตั้งแต่งานศิลปะแนวร่วมสมัย ตลอดจนศิลปะขึ้นชื่อของโลกอย่างคลอดี โมเนต์
- Lee Ufan Museum : พิพิธภัณฑ์ศิลปะที่จัดแสดงผลงานของศิลปินระดับโลก Lee Ufan ตัวอาคารเป็นผลงานการออกแบบ โดย Tadao Ando เปิดให้บริการในปี ค.ศ. 2010

 ที่อยู่	Naoshima-cho, Kagawa-gun, Kagawa
 การเดินทาง	จาก Art House Project เดินประมาณ 30 นาที หรือรถบัส 10 นาที หรือปั่นจักรยาน 15 นาที
 เว็บไซต์	http://www.naoshima.net/en/art_art_museum/#c02

พักในเมืองกะคะมัทสึ (Takamatsu)

เยือนดินแดนศักดิ์สิทธิ์ ต่อม้าธรรมชาติ ทั่วเกาะชิโกะคุ

วันที่ 3

ทะเลมัทสึ (Takamatsu) - เมืองโชโดชิมะ (Shodoshima) - เจ้าแม่กวนอิมโชโดชิมะ (Shodoshima Daikannon) - สวนลิงโชชิเก (Choshikei Monkey Park) - หุบเขาคังเคเก (Kankakei Gorge) - ปราสาทมะรุกะมะ (Marugame Castle) - พิพิธภัณฑ์ศิลปะ MIMOCA - พักในเมืองทะเลมัทสึ (Takamatsu)

แผนการเดินทางเสริม
สวนสนุกนิวเรอมาเวิลด์ (New Reoma World)
เกาะฮอนจิมะ (Honjima Island)



- แนะนำ
- วันที่ 1
- วันที่ 2
- วันที่ 3
- วันที่ 4
- วันที่ 5
- วันที่ 6
- วันที่ 7

การเดินทาง



เกาะโชโดชิมะ (Shodoshima), จังหวัดคางาวะ (Kagawa)
Takamatsu Sta. - (เดิน 5 นาที) → Takamatsu Port - (High Speed Ferry 30 นาที / Ferry 60 นาที) → Tohonsho Port

เมืองมะรุกะมะ (Marugame), จังหวัดคางาวะ (Kagawa)
Tohonsho Port - (High Speed Ferry 30 นาที / Ferry 60 นาที) → Takamatsu Port - (เดิน 5 นาที) → Takamatsu Sta. - (JR Yosan Line 33 นาที) → Marugame Sta.

พักในเมืองทะเลมัทสึ (Takamatsu)
Marugame Sta. - (JR Yosan Line 33 นาที) → Takamatsu Sta.

แผนการเดินทางเสริม
สวนสนุกนิวเรอมาเวิลด์ (New Reoma World), จังหวัดคางาวะ (Kagawa)
Takamatsu Sta. - (JR Marine Liner 15 นาที) → Sakaide Sta.

เกาะฮอนจิมะ (Honjima Island), จังหวัดคางาวะ (Kagawa)
Takamatsu Sta. - (JR Yosan Line 33 นาที) → Marugame Sta. - (เดิน 10 นาที) → Marugame Port - (High Speed Ferry 25 นาที / Ferry 35 นาที) → Honjima Port

เกาะโชโดชิมะ (Shodoshima), จังหวัดคางาวะ (Kagawa)



เกาะโชโดชิมะ (Shodoshima) มีขนาดใหญ่มากเป็นอันดับสองในบรรดาเกาะที่ตั้งอยู่กลางทะเลชิโกะคุ เป็นเกาะเล็กๆ ที่มีชื่อเสียงโด่งดัง เพราะเป็นแหล่งผลิตมะม่วงแห้งแรกของญี่ปุ่น มีบรรยากาศที่สวยงามและงดงามราวกับเกาะในทะเลเมดิเตอร์เรเนียน ทำให้มีการสร้างรีสอร์ทขึ้นหลายแห่งที่เกาะแห่งนี้ นอกจากนี้ภายในเกาะยังมีสถานที่ท่องเที่ยวที่น่าสนใจหลายแห่ง อาทิ หุบเขาคังเคเก (Kankakei Gorge) ซึ่งสวยติดอันดับ 1 ใน 3 ของญี่ปุ่น โดยเฉพาะในช่วงฤดูใบไม้ร่วง และสามารถชมการแสดงคาบูกิได้ที่ Farming Village Kabuki Stage นอกจากนี้ยังใช้เป็นสถานที่จัดงานเทศกาลศิลปะ Setouchi Triennale อีกด้วย ซึ่งผลงานศิลปะจะตั้งอยู่รอบๆ เกาะ โดยเฉพาะบริเวณท่าเรือแนวชายฝั่งทะเลทางตอนใต้ของเกาะ

ที่อยู่	Ikeda, Shodoshima-cho, Shozu-Gun, Kagawa
วิธีการเดินทาง	จาก Tohonsho Port เดิน 1 นาที
เว็บไซต์	http://www.town.shodoshima.lg.jp/en/index.html

เจ้าแม่กวนอิมโชโดชิมะ (Shodoshima Daikannon)



เจ้าแม่กวนอิมโชโดชิมะ (Shodoshima Daikannon) หรือชื่อเต็มว่า Daihonzan Shodoshima Daikannon Bushiji สร้างเสร็จสมบูรณ์ในปี ค.ศ. 1993 รูปปั้นเจ้าแม่กวนอิมสีขาวขนาดใหญ่ สูง 50 เมตร ภายในมีลิฟต์และบันไดสำหรับขึ้นไปชมด้านบน ซึ่งเป็นที่ตั้งของสิ่งศักดิ์สิทธิ์หลายชิ้น รวมถึงพระบรมสารีริกธาตุที่ได้รับมอบจากศรีลังกา และชาดฟ้าซามิวรูดองเกาะโชโดชิมะ ภายในบริเวณฐานของรูปปั้นเป็นห้องโถงที่มีลักษณะเป็นเขาวงกต ประกอบด้วยรูปปั้นเจ้าแม่กวนอิมสีทองขนาดจำลองกว่า 100 รูป นอกจากนี้ยังมีต้นชบาแบบดั้งเดิมตั้งอยู่ใจกลางห้องโถงขนาดใหญ่สำหรับสักการะบูชาอีกด้วย

ที่อยู่	Otsu 1 Koumagoe, Tonosho-cho, Shozu-gun, Kagawa
---------	---

วิธีการเดินทาง	จาก Tohonsho Port โดยสารรถแท็กซี่ 15 นาที
เว็บไซต์	http://www.shiawasemeguri-shodoshima.jp/english/dk_english.html

สวนลิงโชชิเคะ (Choshikei Monkey Park)



สวนลิง โชชิเคะ (Choshikei Monkey Park) คือดินแดนแห่งลิง โดยสถานที่นี้มีลิงป่าอยู่ประมาณ 500 ตัว อาศัยอยู่อย่างอิสระบนเนินเขา และสวนแห่งนี้ก็มีการจัดแสดงการฝึกลิงวันละ 2 รอบ ให้ผู้มาเที่ยวได้ชม นอกจากนี้สวนลิงยังเป็นเสมือนจุดชมวิวที่สามารถมองเห็นทัศนียภาพอันงดงามของเกาะและทะเลเซโตะ ได้อีกด้วย

ที่อยู่	1341 Hitoyama, Tonosho-cho, Shozu-gun, Kagawa
วิธีการเดินทาง	จากเจ้าแม่กวนอิม โชโดชิมะ (Shodoshima Daikannon) โดยสารรถแท็กซี่ 10 นาที
เว็บไซต์	http://shodoshima.or.jp/ml/archives/2205

หุบเขาคังคะเคะ (Kankakei Gorge)



หุบเขาคังคะเคะ (Kankakei Gorge) ตั้งอยู่ภายในอุทยานแห่งชาติ Setonaikai ได้รับการจัดให้เป็น 1 ใน 3 ของหุบเขาที่งดงามที่สุดในญี่ปุ่น โดยเฉพาะช่วงฤดูใบไม้เปลี่ยนสีที่จะสวยงามเป็นพิเศษ หุบเขาแห่งนี้จะเปลี่ยนเป็นสีแดง ในช่วงกลางเดือนพฤศจิกายน สามารถท่องเที่ยวในหุบเขานี้ได้โดยกระเช้า ซึ่งสถานีกระเช้าด้านบนมีร้านอาหารและร้านอาหารมากกว่าสถานีด้านล่าง และด้านบนยังมีโกสยอตเขาโชโดชิมะ มีหอสังเกตการณ์ พร้อมจุดชมวิวที่มองเห็นวิวหุบเขา เกาะ และทะเลเซโตะ ใน นอกจากนี้ยังมีเส้นทางเดินป่าสำหรับผู้ชื่นชอบธรรมชาติอีกด้วย

ที่อยู่	Otsu 168 Kankake Dori, Shodoshima-cho, Kagawa
วิธีการเดินทาง	จากสวนลิง โชชิเคะ (Choshikei Monkey Park) โดยสารรถแท็กซี่ 25 นาที
เว็บไซต์	http://shodoshima.or.jp/ml/archives/2210

เมือมะรุเกะมะะ (Marugame), จังหวัดคาวาว่า (Kagawa)

PM

ปราสาทมะรุเกะมะะ (Marugame Castle)





ปราสาทมารุกะมะ (Marugame Castle) หรือมีอีกนามว่า ปราสาทคามาเมะยามะ (Kameyama Castle) สร้างขึ้นประมาณช่วงปี ค.ศ. 1597-1602 โดยโตเมียว (koma Chikamasa) เป็นปราสาทที่มีห้าแตรตั้งอยู่บนยอดของเนินเขา มีกำแพงหินไล่ระดับจากล่างขึ้นไปยังตัวปราสาทสวยเด่นเป็นสง่า และปราสาทนี้ยังเป็น 1 ใน 12 ปราสาทของญี่ปุ่นแบบดั้งเดิม ตัวปราสาทหลักมี 3 ชั้น มีจุดชมวิวแบบพาโนรามารอบทิศ สามารถมองเห็นวิวภูเขาอิโนะ (Mt. Ino) ซึ่งได้รับการขนานนามว่า "ฟูจิน้อยแห่งชิโกะคุ" ตั้งเด่นสง่าอยู่ท่ามกลางเมืองล้อมรอบ เห็นวิว เกาะแก่งน้อยใหญ่ วิวเมืองมารุกะมะ ส่วนรอบๆ ปราสาทเป็นส่วน Kameyama มีต้นซากุระกว่า 1,000 ต้น โดยดอกซากุระจะเริ่มบานช่วงปลายเดือนมีนาคมถึงกลางเดือนเมษายน

📍 ที่อยู่	Ichibancho, Marugame-shi, Kagawa
🚶 วิธีการเดินทาง	จาก Marugame Sta. เดินประมาณ 15 นาที
🌐 เว็บไซต์	https://www.jnto.go.jp/eng/spot/castles/marugame.html

พิพิธภัณฑ์ศิลปะ: MIMOCA (Marugame Genichiro-Inokuma Museum of Contemporary Art)



พิพิธภัณฑ์ศิลปะ MIMOCA มีชื่อเต็มว่า Marugame Genichiro-Inokuma Museum of Contemporary Art เป็นพิพิธภัณฑ์ศิลปะที่รวบรวมผลงานศิลปะร่วมสมัยของ Genichiro Inokuma และอาคารพิพิธภัณฑ์ออกแบบโดย Yoshio Taniguchi บริเวณชั้น 2 ประกอบด้วย ห้องสมุดศิลปะ ฮอลล์สำหรับจัดแสดงคอนเสิร์ต และสตูดิโอสำหรับจัดเวิร์คช็อป ส่วนชั้น 3 เป็นโซนที่สามารถผ่อนคลายได้ที่ Cascade Plaza และ Café MIMOCA

📍 ที่อยู่	80-1 Hama-machi, Marugame-shi, Kagawa
🚶 วิธีการเดินทาง	จาก Marugame Sta. เดินประมาณ 1 นาที
🌐 เว็บไซต์	http://www.mimoca.org/en

พักในเมือง: ตะกามัตสึ (Takamatsu)

แผนการเดินทางเสริม

สวนสนุกนิวเวิลด์ (New Reoma World), จังหวัดคาวา: (Kagawa)



สวนสนุกนิวเวิลด์ (New Reoma World) เป็นสวนสนุกที่ใหญ่ที่สุดบนเกาะชิโกะคุ เป็นส่วนหนึ่งของ โครงการเรโอมะรีสอร์ท (Reoma Resort) ที่มีโรงแรม Reoma no Mori อยู่ภายใน ซึ่งในช่วงฤดูร้อนจะเปิดให้บริการสวนน้ำ Reoma Water Land ที่ New Reoma World แห่งนี้จะมีการจัดงานอีเวนต์ต่างๆ ตลอดทั้งปี อาทิ งานชมดอกไม้ ที่ Reoma Flower World และงานประดับไฟที่ Reoma Light World เป็นต้น

📍 ที่อยู่	40-1 Ayautacho Kurikumanishi, Marugame-shi, Kagawa
🚶 วิธีการเดินทาง	จาก Takamatsu Sta. โดยสายรถไฟ Kotohira Electric Railroad มาลงที่ Okada Sta. จากนั้นขึ้นรถแท็กซี่ไปประมาณ 5 นาที
🌐 เว็บไซต์	http://www.newreomaworld.com (ภาษาญี่ปุ่น)

เกาะฮอนจิมะ (Honjima Island), จังหวัดคาวา: (Kagawa)





เกาะฮอนจิมะ (Honjima Island) เป็นเกาะที่ใหญ่เป็นอันดับสอง ในบรรดาหมู่เกาะชิวะคุ (Shiwaku Islands) ในอดีตมีบทบาทสำคัญในเรื่องของการขนส่ง เป็นศูนย์กลางด้านการปกครองและการค้า มีสถานที่ท่องเที่ยวหลายแห่ง อาทิ อดีตที่ว่าการเก่าของรัฐบาล (Shiwaku Kinbansho) บริเวณเมืองเก่าคาสึชิมะ (Kasashima Town) และซากปราสาทคาสึชิมะ (Kasashima Castle) นอกจากนี้ยังสามารถเดินชม โถงถ้ำ Meotogura และโรงเรียนประมง Mizumiuro ที่ยังคงกลิ่นอายในอดีตไว้อย่างไม่เสื่อมคลาย

 ที่อยู่	Honjima Island, Marugame-shi, Kagawa
 วิธีการเดินทาง	จาก Marugame Sta. เดินประมาณ 10 นาที ถึง Marugame Port จากนั้นโดยสารเรือโฮสปีดเฟอร์รี่ 25 นาทีและเรือเฟอร์รี่แบบธรรมดา 35 นาที ลงที่ Honjima Port
 เว็บไซต์	http://www.honjima.com/index2.html

เยือนดินแดนศักดิ์สิทธิ์ ต่อม้าธรรมชาติ ทั่วเกาะชิโกะคุ

วันที่ 4

หอคามัทสึ (Takamatsu) - หุบเขาอิยะ (Iya Valley) - อิยะ ออนเซ็น (Iya Onsen) - อนุสาวรีย์เด็กชายปีนิน (Manikin Peeing Boy statue) - สะพานถาวรโยชิยะโนะคะสุระบะชิ (Iya no Kazura-bashi) - รางรถไฟชิโยะคังโนะคุชิ (Okuiya-Kanko-Shuyu-Monorail) - พักในเมืองอิยะ ออนเซ็น (Iya Onsen)

แผนการเดินทางเสริม
สวนนารุโตะ (Naruto Park)
พิพิธภัณฑ์ศิลปะโอตสูกะ (Otsuka Museum of Art)



แนะนำ

วันที่ 1

วันที่ 2

วันที่ 3

วันที่ 4

วันที่ 5

วันที่ 6

วันที่ 7

การเดินทาง



เช่ารถขับเอง หรือเช่าแท็กซี่ในการท่องเที่ยว หุบเขาอิยะ จะสะดวกกว่าการโดยสารรถบัสประจำทาง

หุบเขาอิยะ (Iya Valley), จังหวัดโทคุชิมะ (Tokushima)

Takamatsu Sta. - (Ltd. Exp. 69 นาที) - Tokushima Sta. - (Ltd. Exp. 82 นาที) - Awa-Ikeda Sta. - (Ltd. Exp. 18 นาที) - Oboke Sta.

พักในเมืองอิยะ ออนเซ็น (Iya Onsen)


แผนการเดินทางเสริม

สวนนารุโตะ (Naruto Park) - พิพิธภัณฑ์ศิลปะโอตสูกะ (Otsuka Museum of Art), จังหวัดโทคุชิมะ (Tokushima)

Takamatsu Sta. - (Ltd. Exp. Uzushio 55 นาที) - Ikenotani Sta. - (JR Naruto Line 17 นาที) - Naruto Sta. - (Bus 15 นาที) - Naruto Koen-mae bus stop

หุบเขาอิยะ (Iya Valley), จังหวัดโทคุชิมะ (Tokushima)


AM



หุบเขาอิยะ (Iya Valley) เป็นสถานที่ท่องเที่ยวทางธรรมชาติที่ตั้งอยู่ห่างจากตัวเมืองมาทางตะวันตก เป็นส่วนหนึ่งของอุทยานภูเขาสุรุกิ (Mt. Surugi Quasi National Park) ที่ยังคงอนุรักษ์ไว้ หุบเขาอิยะเป็นเนินเขาที่สูงชัน มีหุบเขาสูงชันซึ่งคงความเขียวชะอุ่มและเขียวชอุ่มของป่าไม้ มีแม่น้ำอิยะไหลผ่าน โดยมีสะพานเชือกเก่าแก่ Iya Kazurabashi และ Okuiya-Kazurabashi เป็นอีกจุดหนึ่งที่น่าสนใจ นอกจากนี้ในบริเวณนี้ยังมีชื่อเสียงในเรื่องของน้ำพุร้อนอีกด้วย

ที่อยู่	Miyoshi-shi, Tokushima
วิธีการเดินทาง	มิยوشي (Nishi Iya) หรืออิยะทาคะวันตัก สามารถเข้าถึงได้โดยสารบัสประจำทาง โอคุอิยะ (Okuiya) หรืออิยะทาคะวันตัก ตั้งอยู่ลึกเข้าไปในหุบเขา แนะนำให้เช่ารถยนต์ส่วนตัวหรือรถแท็กซี่
เว็บไซต์	https://www.jnto.go.jp/eng/regional/tokushima/iya/kei.html

อิยะ ออนเซ็น (Iya Onsen)



อิยะ ออนเซ็น (Iya Onsen) ตั้งอยู่บนเนินเขาที่สามารถมองเห็นวิวหุบเขาอิยะ ห้องอาบน้ำของ โรงแรมตั้งอยู่กลางแจ๊จิมแม่น้ำ ซึ่งใช้น้ำแร่ที่มีความร้อนประมาณ 39 องศาเซลเซียส ด้านล่างของ โรงแรมเชื่อมต่อกับตัวอาคารด้วยเคเบิลคาร์

ที่อยู่	367-28 Matsuo, Matsumoto, Ikeda-cho, Miyo-shi, Tokushima
---------	--

วิธีการเดินทาง	จาก Oboke Sta. โดยสารรถแท็กซี่ หรือรถบัส หรือขับรถ ใช้เวลา 20 นาที
เว็บไซต์	http://www.iyaonsen.co.jp/english


อนุสาวรีย์เด็กชายยืนดี (Manikin Peeing Boy Statue)



อนุสาวรีย์เด็กชายยืนดี (Manikin Peeing Boy Statue) เป็นจุดที่อันตรายที่สุดในหุบเขาบริเวณรอบหน้าผาสูง 200 เมตร เป็นรูปปั้นเด็กผู้ชายกำลังปัสสาวะลงไปในหุบเขา เบื้องหลังเป็นจุดชมวิวที่สวยงาม เมื่อนั่งมองไปด้านล่างจะเห็นความคดเคี้ยวของแม่น้ำสีเขียวมรกต อนุสาวรีย์เด็กชายยืนดีเป็นสัญลักษณ์ของความกล้าหาญอันแสนบริสุทธิ์ของคนที่นี่

ที่อยู่	Matsuo, Ikeda-cho, Nishi-Iyayamamura, Miyoshi-shi, Tokushima
วิธีการเดินทาง	โดยสารรถแท็กซี่ หรือรถบัส หรือขับรถ ใช้เวลา 20 นาที
เว็บไซต์	http://www.miyoshinavi.jp/english/02miru/detail.php?genr=101&area=2&uid=SS00044

สะพานถาวรลึกลับ-โนะคะสุระบะชิ (Iya no Kazura-bashi)



สะพานถาวรลึกลับ-โนะคะสุระบะชิ (Iya no Kazura-bashi) จัดเป็น 1 ใน 13 สะพานแขวนในอดีตที่ยังคงหลงเหลืออยู่ ซึ่งเป็นสะพานที่ใหญ่ที่สุด โดยมีความยาว 45 เมตร กว้าง 2 เมตร สูงจากแม่น้ำ 14 เมตร และจะมีการสร้างเปลี่ยนใหม่ทุกๆ 3 ปี ในระหว่างที่เดินข้ามสะพาน จะได้ชื่นชมธรรมชาติ น้ำตกและแม่น้ำที่สวยงามอยู่รอบตัว แต่ถ้ามองลอดพื้นสะพานไม่มองไปข้างล่างก็จะเห็นแม่น้ำไหล สร้างประสบการณ์ความตื่นเต้นหวาดเสียวและระทึกใจกันทุกย่างก้าวเลยทีเดียว

ที่อยู่	Zentoku 162-2, Nishi-Iyayamamura, Miyo-shi, Tokushima
วิธีการเดินทาง	จาก Iya Onsen หรือจาก Oboke Sta. โดยสารรถแท็กซี่ หรือรถบัส หรือรถบัส Kazura-bashi หรือ Kubo มาลงที่ป้ายรถบัส Kazura-bashi ใช้เวลาประมาณ 20 นาที แล้วเดินต่ออีก 5 นาที
เว็บไซต์	http://www.miyoshinavi.jp/english/02miru/detail.php?genr=101&area=2&uid=SS00048

รถรางโอคุอิยะ- คังโศ ซูยู (Okuiya-Kanko-Shuyu-Monorail)

PM



รถรางโอคุอิยะ คังโศ ซูยู (Okuiya-Kanko-Shuyu-Monorail) นั่งรถไฟรางเดี่ยวที่เคลื่อนตัวไปช้าๆ รอบกายขยूमไปด้วยสีเขียวของต้นไม้ใหญ่ ให้ความรู้สึกราวกับกำลังเดินอยู่ท่ามกลางป่าบนภูเขา พร้อมชื่นชมธรรมชาติอย่างเต็มอิ่ม ระยะทางโดยรวม 4,600 เมตร มีระดับความชันหลากหลาย บางจุดสูงถึง 580 เมตร ลาดชัน 40 องศา ใช้เวลาทั้งสิ้นประมาณ 70 นาที

ที่อยู่	28 Sugeoi, Higashi-Iya, Miyoshi-shi, Tokushima
---------	--

วิธีการเดินทาง	จากป้ายรถเมล์ Kazura-bashi โดยสารรถแท็กซี่ หรือขั้วรถ หรือรถเมล์ Kubo มาลงที่ป้ายรถเมล์ Sugeoi ใช้เวลาประมาณ 30 นาที แล้วเดินต่ออีก 20 นาที
เว็บไซต์	http://www.miyoshinavi.jp/english/02miru/detail.php?genr=101&area=1&uid=SS000075

พักในเมียวชิ: ออนเซ็น (Iya Onsen)

แผนการเดินทางเสริม

สวนนารุโตะ (Naruto Park) – พิพิธภัณฑ์ศิลปะโอบุสึคา (Otsuka Museum of Art), จังหวัดโทคุชิมะ (Tokushima)

สวนนารุโตะ (Naruto Park)



สวนนารุโตะ (Naruto Park) ตั้งอยู่ที่เมืองนารุโตะ มีสถานที่ท่องเที่ยวที่เป็นที่รู้จักคือ น้ำวนนารุโตะ (Naruto Whirlpool) โดยภายในสวนมีจุดชมวิวยามเช้า (Senjojiki Viewpoint) ที่สามารถเดินขึ้นเขาชมแม่น้ำจากมุมสูง โดยมีฉากเป็นสะพานโอบุสึคา (Onaruto Bridge) ได้อย่างชัดเจน และยังสามารถเดินขึ้นไปยังจุดชมวิวยามเย็น (Ochaen Viewpoint) เพื่อชมวิวของแคบุนารุโตะ (Naruto Strait) ได้นอกจากนี้นักท่องเที่ยวยังสามารถลงเรือชมวิวลูซุชิโอบุสึคา (Uzushio Kisen) เข้าไปชมน้ำวนนารุโตะได้อย่างใกล้ชิดอีกด้วย

ที่อยู่	Fukuike Narutocho Tosadomariura, Naruto-shi, Tokushima
วิธีการเดินทาง	จาก Naruto Koen-mae bus stop เดินประมาณ 7 นาที
เว็บไซต์	http://www.uzunomichi.jp/english http://www.jnto.or.th/newsletter/naruto

พิพิธภัณฑ์ศิลปะโอบุสึคา (Otsuka Museum of Art)



พิพิธภัณฑ์ศิลปะโอบุสึคา (Otsuka Museum of Art) เป็นพิพิธภัณฑ์ศิลปะที่จัดแสดงผลงานการจำลองภาพศิลปะชิ้นเอกของโลกลงบนแผ่นเซรามิก (Ceramic Board Masterpiece Art Museum) นับวันชิ้นนี้จะคงมีอายุยืนได้นานกว่า 2,000 ปี แต่จะรูปสัณฐานได้รับการคัดเลือกมาอย่างดีจากภาพเขียนชื่อดังของโลกของตะวันตกจากยุคอดีตจนถึงปัจจุบัน โดยนำมาจำลองลงบนแผ่นเซรามิก ในขนาดเท่าของจริง ให้นักท่องเที่ยวสามารถสัมผัสกับงานศิลปะชื่อดังจากทั่วโลกได้อย่างใกล้ชิด โดยตัวอาคารมีขนาดพื้นที่กว้างขวางถึง 29,412 ตารางเมตร และนับเป็นพิพิธภัณฑ์ศิลปะที่มีขนาดใหญ่ที่สุดในญี่ปุ่น

ที่อยู่	Naruto Park, Naruto-cho, Naruto-shi, Tokushima
วิธีการเดินทาง	จาก Naruto Koen-mae bus stop เดินประมาณ 10 นาที
เว็บไซต์	http://o-museum.or.jp/english

เยือนดินแดนศักดิ์สิทธิ์ ต่อม้าธรรมชาติ ทิวเกาะชิโกะคุ

วันที่ 5

อียะ อนเซ็น (Iya Onsen) - ปราสาทโคชิ (Kochi Castle) - ตลาดฮิโรมะ (Hirome Market) - ภูเขาโกโตซัง (Mt. Godai-San) - สวนพฤกษชาติมาคิโนะ (Makino Botanical Garden) - วัดจิกูรินจิ (Chikurinji Temple) - หาดคัตสึระฮะมะ (Katsurahama Beach) - พักในเมืองโคชิ (Kochi)



แนะนำ

วันที่ 1

วันที่ 2

วันที่ 3

วันที่ 4

วันที่ 5

วันที่ 6

วันที่ 7

การเดินทาง



เมืองโคชิ (Kochi), จังหวัดโคชิ (Kochi)

Oboke Sta. — (Ltd. Exp. 53 นาที) → Kochi Sta.

ภูเขาโกโตซัง (Mt. Godai-San), จังหวัดโคชิ (Kochi)

Kochi Sta. — (The My Yu Bus 25 นาที) → Godai-San Observatory bus stop

พักในเมืองโคชิ (Kochi)

Katsurahama bus stop — (Kochiken Kotsu Bus 45 นาที) → Kochi Sta.

เมืองโคชิ (Kochi), จังหวัดโคชิ (Kochi)

AM

ปราสาทโคชิ (Kochi Castle)



ปราสาทโคชิ (Kochi Castle) เป็น 1 ใน 12 ปราสาทที่ยังคงโครงสร้างดั้งเดิมไว้สร้างขึ้นครั้งแรก ในช่วงปี ค.ศ. 1601-1611 อาคารปราสาทหลังปัจจุบันได้รับบูรณะขึ้นอีกครั้งหลังจากถูกไฟไหม้ ในช่วงปี ค.ศ. 1748 ปัจจุบันนี้ปราสาทโคชิได้กลายเป็นสถานที่ท่องเที่ยวที่สำคัญของจังหวัดโคชิ โดยตัวปราสาทได้กลายเป็นพิพิธภัณฑ์ให้เข้าชม โครงสร้างภายในตกแต่งด้วยไม้ที่รักษาความเป็นเอโดะเอาไว้อย่างงดงาม และสามารถมองเห็นทิวทัศน์ของเมืองจากชั้นบนของหอคอยปราสาทได้อีกด้วย ยังสามารถเพลิดเพลินกับดอกซากุระบานสะพรั่งในสวนรอบปราสาทตั้งแต่ต้นเดือนมีนาคม ส่วนในฤดูใบไม้ร่วงจะไม่สีแดงจะทำให้ภูมิทัศน์สวยงามยิ่งขึ้น

ที่อยู่	1-21 Chome, Marunouchi, Kochi
วิธีการเดินทาง	จาก JR Kochi Sta. เดินประมาณ 20 นาที
เว็บไซต์	http://visitkochijapan.com/things_to_do/history/kochi_castle.html

ตลาดฮิโรมะ (Hirome Market)





ตลาดชิโรมะ (Hirome Market) ตั้งอยู่ในย่านใจกลางเมือง โคชิซึ่งอยู่ใกล้กับปราสาท เปิดในปี ค.ศ. 1998 เป็นย่านที่เต็มไปด้วยความหลากหลาย มีร้านค้ากว่า 60 ร้าน ซึ่งตกแต่งอย่างโดดเด่นเป็นเอกลักษณ์ ส่วนใหญ่เป็นร้านอิสระและร้านอาหาร นอกจากนี้ยังสามารถหาซื้อปลาสดที่จับได้ในท้องถิ่น ของที่ระลึก เสื้อผ้า และเครื่องประดับอีกด้วย

📍 ที่อยู่	2-3-1 Obiya-machi, Kochi
🚶 วิธีการเดินทาง	จาก ปราสาท โคชิ เดินไปประมาณ 5 นาที
🌐 เว็บไซต์	http://visitkochijapan.com/things_to_do/tourist_attractions/hirome_market.html

ภูเขาโกไดอิว (Mt.Godai-San), จังหวัดโคชิ (Kochi) PM


ภูเขาโกไดอิว (Mt.Godai-San)



ภูเขาโกไดอิว (Mount Godai-San) เป็นภูเขาสูง 146 เมตร ตั้งอยู่ใจกลางเมือง โคชิ ด้วยทัศนียภาพที่งดงามนี้เสมือนเหมือนกับ ภูเขาฟูจิ (Mount Wutai) ภูเขาศักดิ์สิทธิ์ในประวัติศาสตร์ ด้านบนเขาเป็นที่ตั้งของสวนพฤกษชาติมาคิโนะ (Makino Botanical Garden) และมีหอนามันที่สวนสาธารณะโกไดอิว (Godai-San Park) และสถานที่สำคัญคือ วัดชิคุรินจิ (Chikurinji Temple) นอกจากนี้ยังมีจุดชมวิวโกไดอิวซึ่งสามารถมองเห็นเมืองโคชิแบบ 360 องศา รวมถึงสวนสาธารณะ ที่มีทั้งร้านอาหาร คาเฟ่ และจุดชมวิวอีกด้วย

📍 ที่อยู่	Godai-san, Kochi-shi, Kochi
🚶 วิธีการเดินทาง	จาก Godai-San Observatory bus stop เดิน 5 นาที
🌐 เว็บไซต์	http://www.jnto.go.jp/eng/spot/shritemp/chikurinji.html

สวนพฤกษชาติมาคิโนะ (Makino Botanical Garden)



สวนพฤกษชาติมาคิโนะ (Makino Botanical Garden) อาคารเรือนกระจกขนาดใหญ่แห่งนี้รวบรวมพันธุ์พืชไม่ต่ำกว่า 3,000 ชนิด ชื่อของสวนแห่งนี้มาจากชื่อของ Dr. Tomitaro Makino นักพฤกษศาสตร์คนแรกของญี่ปุ่น ซึ่งเป็นชาว โคชิ โดยกำเนิด บริเวณรอบๆ เรือนกระจกมีการจัดดอกไม้เปลี่ยนไปในแต่ละฤดูกาล นักท่องเที่ยวจึงสามารถชื่นชมความงามได้ตลอดทั้งปี

📍 ที่อยู่	4200-6 Godaisan, Kochi-shi, Kochi
🚶 วิธีการเดินทาง	จาก Godai-San Observatory bus stop โดยสารรถบัส My Yu Bus ลงที่ Makino Botanical Garden bus stop เดิน 3 นาที
🌐 เว็บไซต์	http://www.makino.or.jp/index_e.html

วัดจิกุรินจิ (Chikurinji Temple)



วัดจิกุรินจิ (Chikurinji Temple) เป็นวัดที่มีชื่อเสียงมากแห่งหนึ่งในแถบเกาะชิโกะกุ สร้างขึ้นในปี ค.ศ. 724 เป็น 1 ใน 88 สถานที่ศักดิ์สิทธิ์บนเส้นทางแสวงบุญกุชิโกะกุ ริวทสึกุริสึสร้างขึ้นโดยไมเคะอากิ ในประดิษฐานรูปปั้นพระโพธิสัตว์มีัญชุกุริสึ ซึ่งเป็นพระโพธิสัตว์แห่งปัญญา ระหว่างทางมีรูปปั้นนักบวชมากมายเรียงรายตามทางเดิน จุดไฮไลท์คือ เจดีย์สีสีแดง 5 ชั้น ที่ตั้งเด่นเป็นสง่าอยู่ตำแหน่งสูงสุดของวัด

📍 ที่อยู่	3577 Godai-san, Kochi-shi, Kochi
🚶 วิธีการเดินทาง	จากสวนพฤกษศาสตร์มิคาชิ โนะ เเดิน 10 นาที
🌐 เว็บไซต์	http://www.jnto.go.jp/engpre2/location/spot/shritemp/chikurinji.html

หาดคัตสึระฮะมะ (Katsurahama Beach), จังหวัดโคชิ (Kochi)



หาดคัตสึระฮะมะ (Katsurahama Beach) เป็นสถานที่ชมวิวยอดเยี่ยมแห่งหนึ่งในจังหวัดโคชิ ชายหาดยาว 400 เมตร ตั้งอยู่บริเวณอ่าวอุระโตะ (Urado Bay) แนวต้นสนที่ทอดตัวยาวไปตามแนวชายฝั่งจับกับสีฟ้าของน้ำทะเล ก่อให้เกิดภาพภูมิทัศน์อันสวยงาม เป็นสถานที่ที่ได้รับความนิยมมาตั้งแต่อดีต ในฐานะจุดชมพระจันทร์ และที่หาดแห่งนี้มีท้องฟ้าจะได้เห็นเป็นรูปปั้นของท่าน Sakamoto Ryoma บุคคลผู้มีความสำคัญในยุคโชกุน โทกุงะวะ บริเวณรอบๆ หาดเป็นพื้นที่ของสวนคัตสึระฮะมะ (Katsurahama Park) และยังมีพิพิธภัณฑ์สัตว์น้ำคัตสึระฮะมะ (Katsurahama Aquarium) อีกด้วย

📍 ที่อยู่	Katsurahama Urado, Kochi-shi, Kochi
🚶 วิธีการเดินทาง	Godai-San Observatory bus stop โดยสารรถบัส My Yu Bus ลงที่ Katsurahama bus stop เดินประมาณ 3 นาที
🌐 เว็บไซต์	http://visitkochijapan.com/things_to_do/nature/katsurahama_beach.html

ผักใบเมียวโระชิ (Kochi)

เยือนดินแดนศักดิ์สิทธิ์ ต่อม้าธรรมชาติ ทั่วเกาะชิโกะกุ

วันที่ 6

โคชิ (Kochi) - ปราสาทมัตสึยามะ (Matsuyama Castle) - สถานีรถราง (Odago Onsen Sta.) - สวนโดโกะ (Dogo Park) - โดโกะออนเซ็น (Dogo Onsen) - วัดอิชิเทจิ (Ishiteji Temple) - พักในโดโกะออนเซ็น (Dogo Onsen)



แนะนำ

วันที่ 1

วันที่ 2

วันที่ 3

วันที่ 4

วันที่ 5

วันที่ 6

วันที่ 7

การเดินทาง



ปราสาทมัตสึยามะ (Matsuyama Castle), จังหวัดเอะฮิเมะ (Ehime)

Kochi Sta. → (Ltd. Exp. 99 นาที) → Tadotsu Sta. → (Ltd. Exp. 121 นาที) → Matsuyama Sta.

เมืองโดโกะ (Dogo), จังหวัดเอะฮิเมะ (Ehime)

JR Matsuyama Sta. → (Tram No.5 20 นาที) → Dogo Onsen Sta.

พักในโดโกะออนเซ็น (Dogo Onsen)

ปราสาทมัตสึยามะ (Matsuyama Castle), จังหวัดเอะฮิเมะ (Ehime)

AM



ปราสาทมัตสึยามะ (Matsuyama Castle) ถือว่าเป็นหัวใจสำคัญของการท่องเที่ยวในจังหวัดเอะฮิเมะ สร้างขึ้นในปี ค.ศ. 1603 ตั้งอยู่บนภูเขาคัตสึยามะ (Mount Katsuyama) เป็น 1 ใน 12 ปราสาทที่ยังคงโครงสร้างดั้งเดิมเอาไว้ได้จนถึงปัจจุบัน แต่อาคารปราสาทหลัก (Donjon) เสาถูกเพลิงไหม้จนต้องมีการบูรณะใหม่จาก 5 ชั้น เหลือเพียง 3 ชั้น ในปี ค.ศ. 1854 และปราสาทแห่งนี้ได้รับการขึ้นทะเบียนให้เป็นสมบัติประจำชาติทางวัฒนธรรมอีกด้วย ตัวปราสาทมีความสูงจากระดับน้ำทะเลถึง 132 เมตร เป็นจุดชมวิวที่สวยงามของเมือง โดยการไปถึงตัวปราสาทมีสองทางคือ เดินดูวิวบนเส้นทางที่คดเคี้ยว หรือจะนั่งกระเช้าและก้าวอีลิฟต์ไปก็ได้เช่นกัน

📍 ที่อยู่	1 Marunouchi, Matsuyama-shi, Ehime
🚶 วิธีการเดินทาง	จาก JR Matsuyama Sta. นั่งรถรางสาย 5 ลงที่ Okaido Sta. ใช้เวลา 10 นาที จากนั้นโดยสารกระเช้าไปตัวปราสาท
🌐 เว็บไซต์	https://www.jnto.go.jp/eng/spot/castles/matsuyamajo.html

เมืองโดโกะ (Dogo), จังหวัดเอะฮิเมะ (Ehime)

PM

สถานีรถรางโดโกะออนเซ็น (Dogo Onsen Sta.)



สถานีรถรางโดโกะออนเซ็น (Dogo Onsen Sta.) เป็นอาคารไม้ 2 ชั้นสีฟ้า โทนที่โดดเด่น สร้างขึ้นในปี ค.ศ. 1895 โครงสร้างเป็นสถาปัตยกรรมสมัยเมจิ สถานีแห่งนี้เป็นสถานีปลายทางของรถราง 3 สาย โดยจุดเด่นของที่นี่คือ หัวรถจักรไอน้ำ Botchan โบราเนน ซึ่งจัดแสดงไว้ที่หน้าสถานี เป็นการจำลองขึ้นใหม่ให้เหมือนแบบเดิม นักท่องเที่ยวสามารถนั่งรถรางชม

📍 ที่อยู่	Dogo, Matsuyama-shi, Ehime
🚶 วิธีการเดินทาง	ที่ Dogo Onsen Sta.
🌐 เว็บไซต์	https://www.city.matsuyama.ehime.jp/lang/en/sightseeing/dogo.html

สวนโดโกะ (Dogo Park)



สวน โดโกะ (Dogo Park) ในอดีตเป็นที่ตั้งของปราสาท Yuzuki ปัจจุบันถึงแม้จะไม่หลงเหลือซากของตัวปราสาทให้เห็นแล้ว แต่ก็ยังมีกลิ่นอายทางประวัติศาสตร์ของซากปรักหักพังหลงเหลืออยู่ และมีพิพิธภัณฑ์เล็กๆ ให้ได้ชมกัน นอกจากนี้สวนแห่งนี้ยังเป็นสวนที่ได้รับความนิยมในการชมซากุระซึ่งตั้งอยู่ไม่ไกลจาก โดโกะออนเซ็นอีกด้วย

📍 ที่อยู่	Dogokoen, Matsuyama-shi, Ehime
🚶 วิธีการเดินทาง	จากสถานีรถไฟ โดโกะออนเซ็น เดินประมาณ 2-3 นาที
🌐 เว็บไซต์	http://www.dogokoen.jp/img/english.pdf

โดโกะออนเซ็น (Dogo Onsen)



โดโกะออนเซ็น (Dogo Onsen) เป็นเมืองน้ำพุร้อนที่มีความเก่าแก่ที่สุดในญี่ปุ่น ซึ่งมีประวัติศาสตร์อันยาวนานกว่า 3,000 ปี สัญลักษณ์ของ โดโกะออนเซ็นอยู่ที่อาคารหลัก (Dogo Onsen Honkan) ที่สร้างขึ้นในปี ค.ศ. 1894 เป็นอาคารไม้ 3 ชั้น เปิดให้นักท่องเที่ยวเข้าชมได้ฟรี ก่อนคลายตัวใน สถานที่แห่งนี้ยังเป็นอีกแห่งที่แรงบันดาลใจให้แก่ผู้สร้างอนิเมชั่นโด่งดังเรื่อง Spirited Away และระหว่างทางจากสถานี ไปยังอาคารอาบน้ำหลักจะได้พบกับทางเดินที่รวบรวมร้านค้าเอาไว้มากมาย

📍 ที่อยู่	5-6 Yunomachi, Dogo, Matsuyama-shi, Ehime
🚶 วิธีการเดินทาง	จากสวน โดโกะ เดินประมาณ 2-3 นาที
🌐 เว็บไซต์	http://enjoymatsuyama.com/about/dogo

วัดอิชิเทจิ (Ishiteji Temple)



วัดอิชิเทจิ (Ishiteji Temple) วัดนิกายชินงอนแห่งนี้ เป็น 1 ใน 88 สถานที่ศักดิ์สิทธิ์แห่งเส้นทางแสวงบุญชิโคคุสร้างขึ้นครั้งแรกในปี ค.ศ. 728 ตามพระราชประสงค์ของจักรพรรดิ Shomu เป็นผลงานการสร้างโดยท่าน Kobo Daishi มีทางเชื่อมตั้งแต่อาคารเข้าไว้ด้วยกัน มีเจดีย์ 3 ชั้น และประตูนิโอมงเป็นจุดเด่น นอกจากนี้ยังมีถ้ำทางเดินที่สลักซับซ้อนประมาณ 200 เมตร นำไปสู่พระวิหาร องค์เทพที่ประดิษฐานอยู่ที่วัดอิชิเทจิคือ คิชิ โมะจิเง (Kishimojige) พระมารดาที่คนทั่วไปมักจะมาขอพรเพื่อให้ลูกบุตร โดยปลอดภัย บริเวณทางเข้าเยี่ยมชมไปด้วยร้านขายของที่ระลึกมากมาย

📍 ที่อยู่	2-9-21 Ishite, Matsuyama-shi, Ehime
🚶 วิธีการเดินทาง	จาก โดโกะออนเซ็น เดินประมาณ 20 นาที
🌐 เว็บไซต์	https://www.jnto.go.jp/eng/spot/shritemp/ishiteji.html

พักในโดโกะออนเซ็น (Dogo Onsen)

เยือนดินแดนศักดิ์สิทธิ์ ต้มตำรามชาติ ทั่วเกาะชิโกะกุ

วันที่ 7

โดโกะออนเซ็น (Dogo Onsen) -
ริงคูพรีเมียมเอาท์เล็ต® (Rinku Premium Outlets®) -
สนามบินนานาชาติคันไซ (Kansai International Airport)



แนะนำ

วันที่ 1

วันที่ 2

วันที่ 3

วันที่ 4

วันที่ 5

วันที่ 6

วันที่ 7

การเดินทาง



ริงคูพรีเมียมเอาท์เล็ต® (Rinku Premium Outlets®), จังหวัดโอซาก้า (Osaka)

Dogo Onsen Sta. — (Tram No.5 20 นาที) → JR Matsuyama Sta. — (Ltd.Exp. 139 นาที) → Takamatsu Sta. — (Sanuki Express Bus 3 ชั่วโมง 20 นาที) → Namba Sta. — (Nankai Airport Exp. 38 นาที) → Rinkutown Sta.

เดินทางไปยังสนามบินนานาชาติคันไซ (Kansai International Airport)

Rinkutown Sta. — (JR Kansai Airport Rapid Service 5 นาที) → Kansai Airport Sta.

ริงคูพรีเมียมเอาท์เล็ต® (Rinku Premium Outlets®), จังหวัดโอซาก้า (Osaka)

PM



ริงคูพรีเมียมเอาท์เล็ต® (Rinku Premium Outlets®) เป็นเอาท์เล็ตขนาดใหญ่ที่สุดใน โอซาก้า พร้อมด้วยแบรนด์ชื่อดังของญี่ปุ่นและแบรนด์ดังจากต่างประเทศกว่า 200 ร้าน ให้เลือกช้อปปิ้งได้ ในราคาพิเศษ ซึ่งหากแสดงพาสปอร์ตที่ศูนย์บริการข้อมูล (Information Center) ยังจะได้รับดูของส่วนลดเพิ่มเติมอีกด้วย และเนื่องจากเอาท์เล็ตแห่งนี้ ใช้เวลาเดินทางเพียง 6 นาทีจาก Rinkutown Sta. ซึ่งอยู่ห่างจากสนามบินนานาชาติคันไซ (Kansai International Airport) ไปเพียงหนึ่งสถานีเท่านั้น นักท่องเที่ยวจึงสามารถแวะช้อปปิ้งที่นี่ได้ ระหว่างทางไปสนามบินอย่างสะดวกสบาย นอกจากนี้ยังมีรถ shuttle bus ริงคูพรีเมียมเอาท์เล็ต ไปถึงสนามบินนานาชาติคันไซซึ่งให้บริการทุกวันอีกด้วย

ที่อยู่	3-2B, Rinku Ourai Minami, Izumisano-Shi, Osaka
วิธีการเดินทาง	จาก Rinkutown Sta. เดินไปประมาณ 6 นาที
เว็บไซต์	http://www.premiumoutlets.co.jp/th

เดินทางไปยังสนามบินนานาชาติคันไซ (Kansai International Airport)